

Jalisco
GOBIERNO DEL ESTADO

UBICACIÓN



SIMBOLOGIA

- TRAZOS DE LINEAS DE PROYECTO
- AGUA POTABLE EXISTENTE 439
- AGUA POTABLE EXISTENTE 1279
- AGUA POTABLE EXISTENTE 1479
- AGUA POTABLE EXISTENTE 1939
- AGUA POTABLE EXISTENTE 2439
- AGUA POTABLE EXISTENTE 2939
- VALVULA DE RECONOCIMIENTO
- VALVULA DE TUBERIA
- ELEVACION (m)
- COLONON (m)
- NUMERO DE CALA EXTERIOR
- NUMERO DE CALA INTERIOR
- CUADRO DE PUNTEO
- AC
- ASBESTO CEMENTO
- REGISTRO AGUA POTABLE
- RAMPAS
- CONSTRUCCION
- ARRIVO VEHICULAR
- GUARDERRAMAS
- MALLA COLOCON
- MARCO CONCRETO
- PANOTE PLASTICO
- POSTE ELECTRICO
- CABLE RETENIDA
- POSTE COMANDAS VIOLANZA
- POSTE COMANDAS VIOLANZA
- CASITA TELEFONICA
- SEMAFORO
- POSTE FUENTE PEATONAL
- POSTE FUENTE PEATONAL
- COLASERA PLUMAL
- DESGRACION DE VIA
- INVASION AL SERVICIO DE VIA

NOTAS

1

AUTORIZACION

Mtro. David Miguel Zamora Bueno
Secretario de Infraestructura y Obras Publicas

Ingr. Salvador Hernandez
Director de Proyectos de Infraestructura y Obras Publicas

Ingr. Paul Flores Lopez
Director de Proyectos Hidraulicos

CONTRATISTA

CONTRATISTA

CONSEJEROS

DATOS GENERALES

Localización: TRAMO 2, DEL KM 18+669 AL 17+200

Municipio: ZAPOTLAN

DESCRIPCION GENERAL DE LOS TRABAJOS

Elaboración de estudio de identificación y proyecto ejecutivo de obras incluidas en el periferico Manuel Gomez Morin, tramo de 4 km desde el km 20+000, en los municipios de Zapotlan y Zapopan, Jalisco

CONTENIDO

IDENTIFICACION DE LINEAS DE PROYECTO DE AGUA POTABLE, TRAMO 2, DEL KM 18+669 AL 17+200

ESCALA

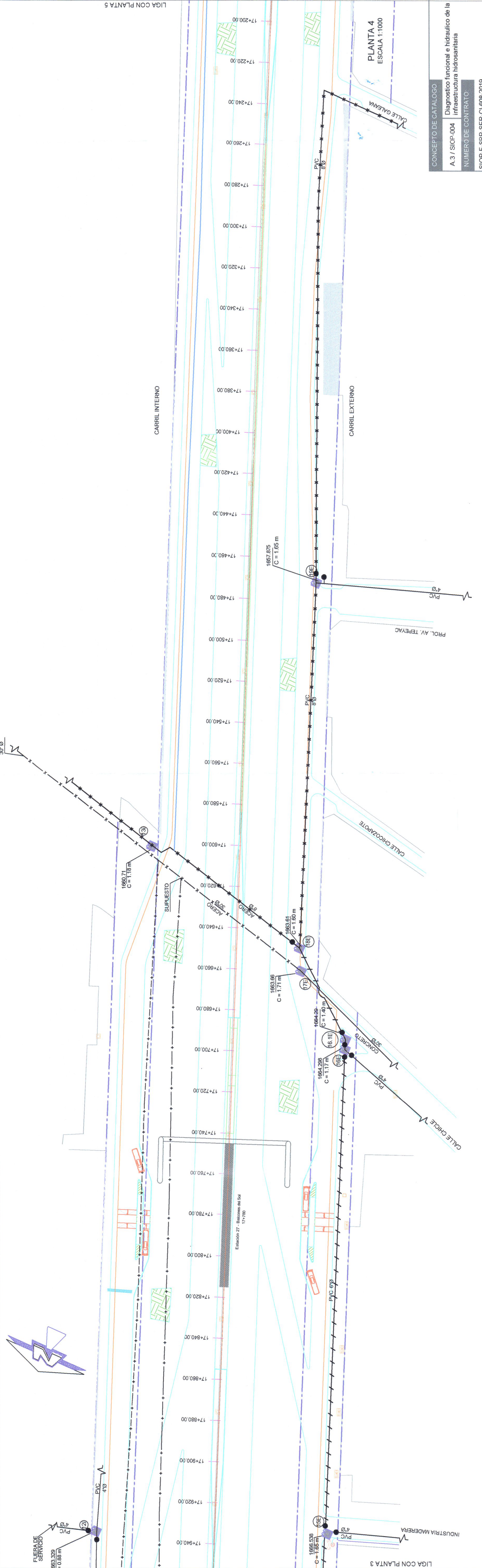
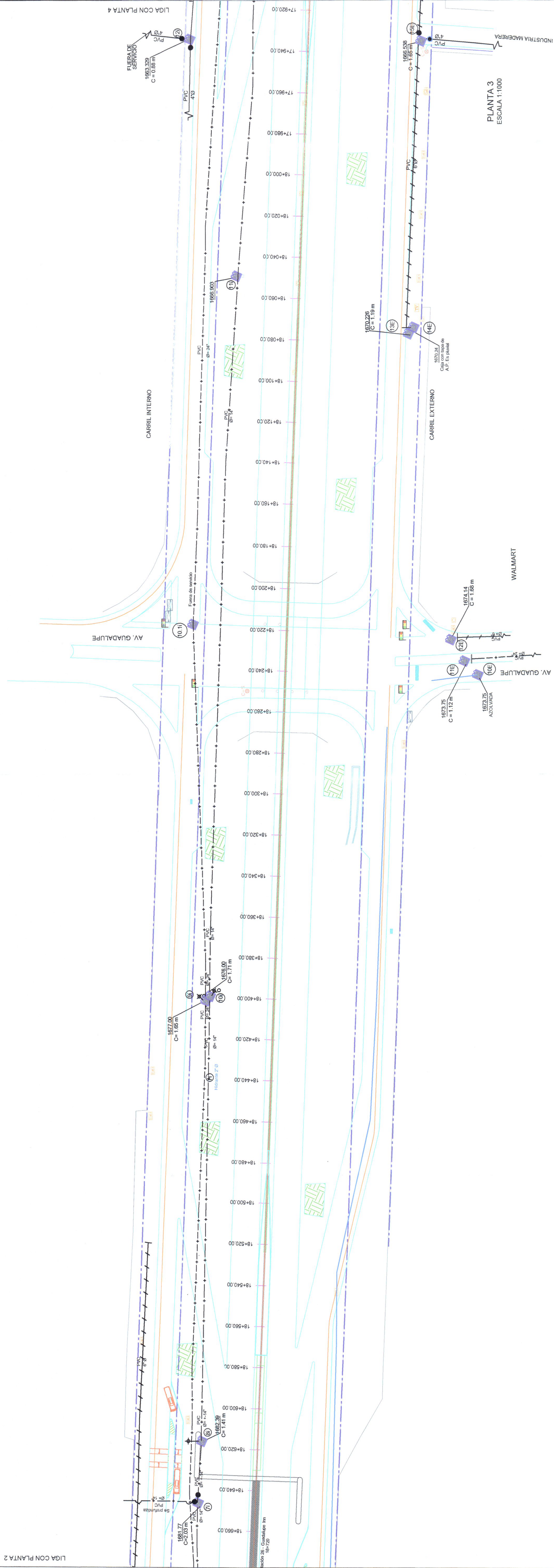
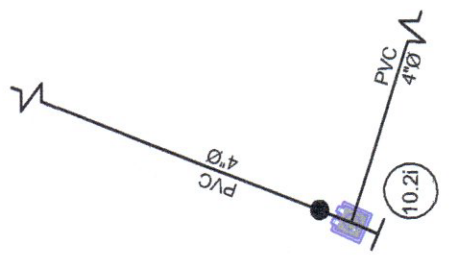

1:1000

FECHA

10-DIC-2019

CLAVE DE PLANO

IP-AP-182-02



CONCEPTO DE CATALOGO

A.3 / SIC-004

NUMERO DE CONTRATO

SICP-F-SIP-SEC-CI-608-2019

Diagnostico funcional e hidraulico de la infraestructura hidrosantaria

SISTEMA INTEGRADO PERIBUS